CITTA' DI MANFREDONIA

II TAPPA TROFEO OPEN ILCA ITALIA
Regata Nazionale di Selezione per i Campionati Europei ILCA 6
La grande vela nazionale arriva nel cuore del Gargano
MANFREDONIA
29 ottobre - 1 novembre 2026
FIV
Federazione Italiana Vela
VIII ZONA
GARGANO
Sailing Club

RICHIESTA DI LICENZA
AUTORIZZAZIONE DI CUI AGLI
ART. 68 E 80 DEL T.U.L.P.S.
PER LO SVOLGIMENTO DELLE
MANIFESTAZIONI PUBBLICHE
RELATIVE AL

II TAPPA TROFEO
OPEN ILCA ITALIA
MANFREDONIA - 2026

TECNICI
ARCH. DORIANA CAPORALE
ING. GIUSEPPE MAURIZIO INFANTE

LUNGOMARE NAZARIO SAURO
PLANIMETRIA
GENERALE / LOGISTICA

DATE
28 OTTOBRE - 01 NOVEMBRE 2026

TAVOLA
01

SCALA
1:1000

FIV
Federazione Italiana Vela
VIII ZONA
GARGANO
Sailing Club

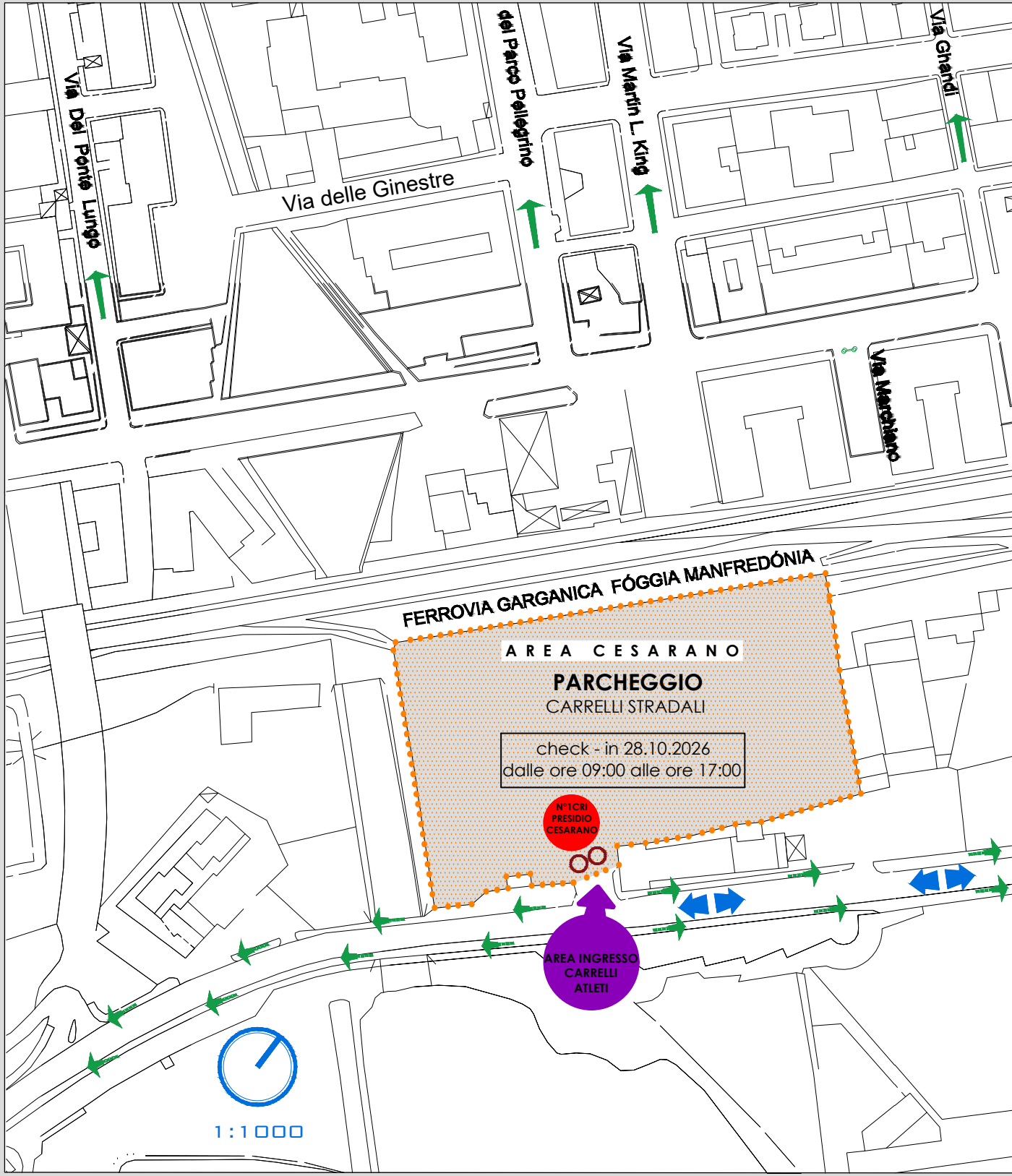
Via Dei Ponte Lungo
Via delle Ginestre
del Parco Pellegrino
Via Martin L. King
Via Ghandi
Via Marchiano
FERROVIA GARGANICA FÓGGIA MANFREDÓNIA
AREA CESARANO
PARCHEGGIO
CARRELLI STRADALI
check - in 28.10.2026
dalle ore 09:00 alle ore 17:00
N°1CRI
PRESIDIO
CESARANO
AREA INGRESSO
CARRELLI
ATLETI
1:1000

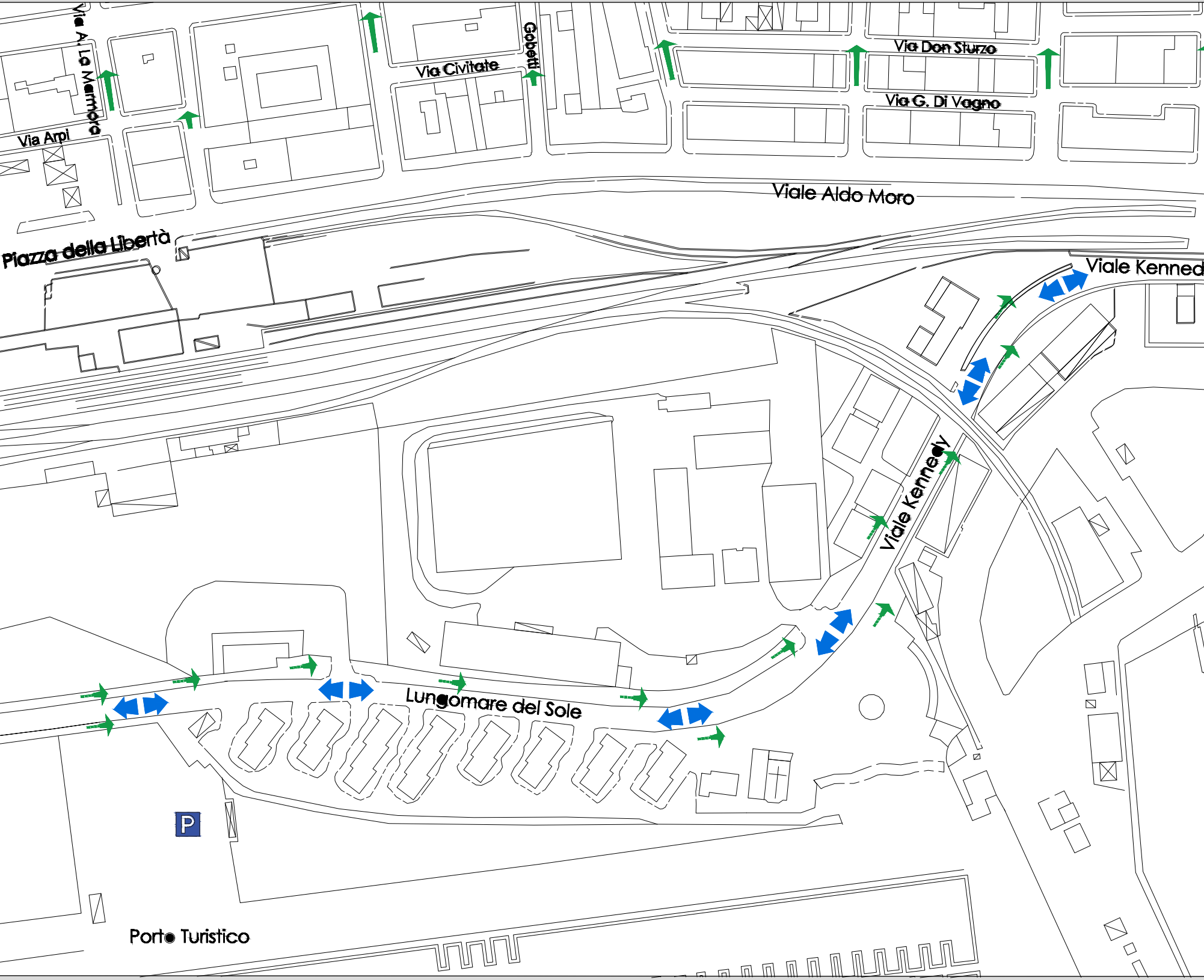
Via A. La Marmora
Via Civitate
Gobetti
Via Don Sturzo
Via G. Di Vagno
Via Arpi
Viale Aldo Moro
Piazza della Libertà
Viale Kenned
Viale Kennedy
Lungomare del Sole
P
Porto Turistico

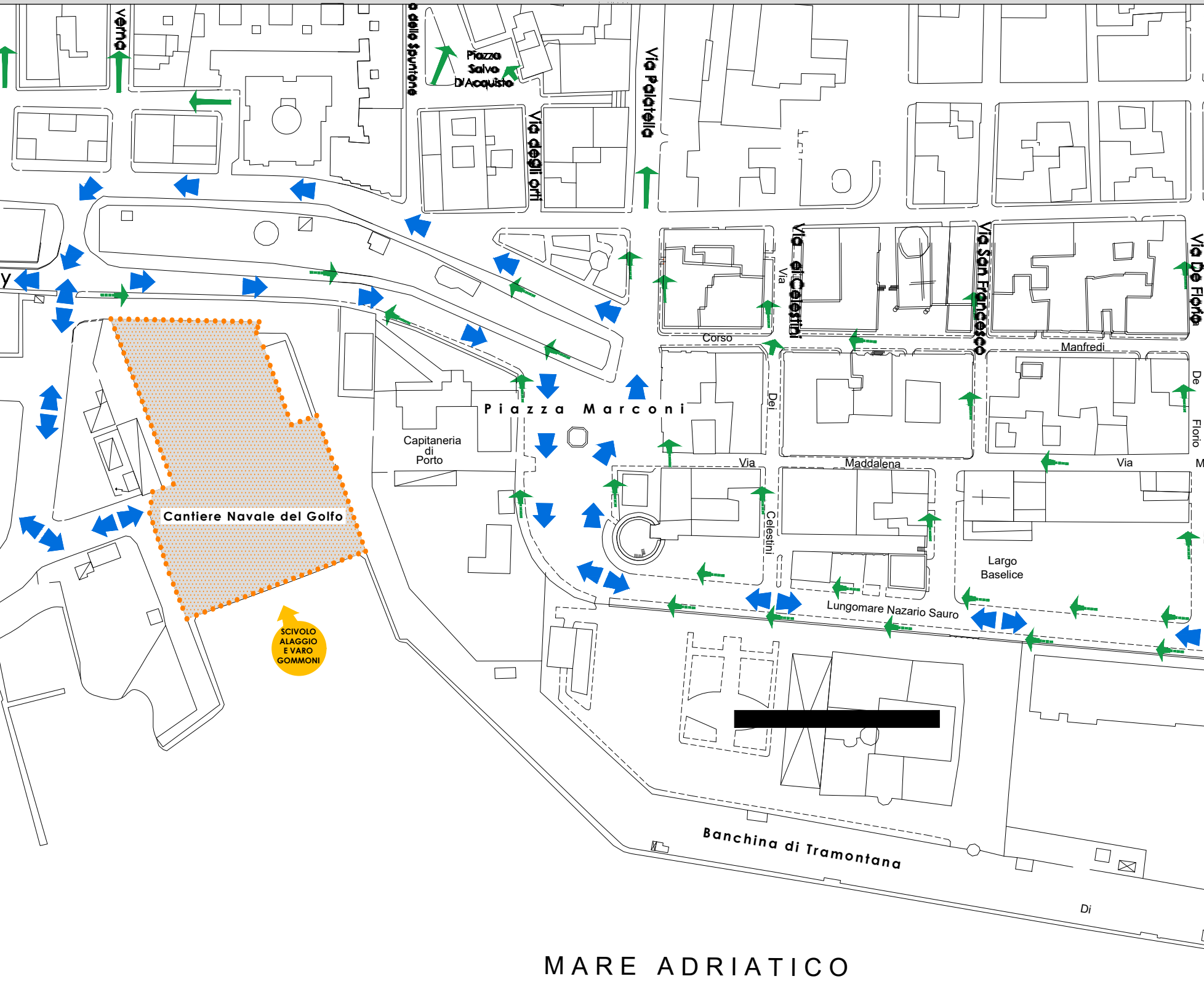
verna
a dello Spuntone
Piazza
Salvo
D'Acquisto
Via Palatella
Via degli orti
Via dei Celestini
Via San Francesco
Via De Florio
Corso
Manfredi
Via
Dei
Celestini
Via
Maddalena
Via
De
Florio
M
Piazza Marconi
Capitaneria
di
Porto
Cantiere Navale del Golfo
SCIVOLO
ALAGGIO
E VARO
GOMMONI
Largo
Baselice
Lungomare Nazario Sauro
[redacted]
Banchina di Tramontana
Di
MARE ADRIATICO

II TAPPA TROFEO OPEN ILCA ITALIA - MANFREDONIA 28 OTTOBRE - 1 NOVEMBRE 2

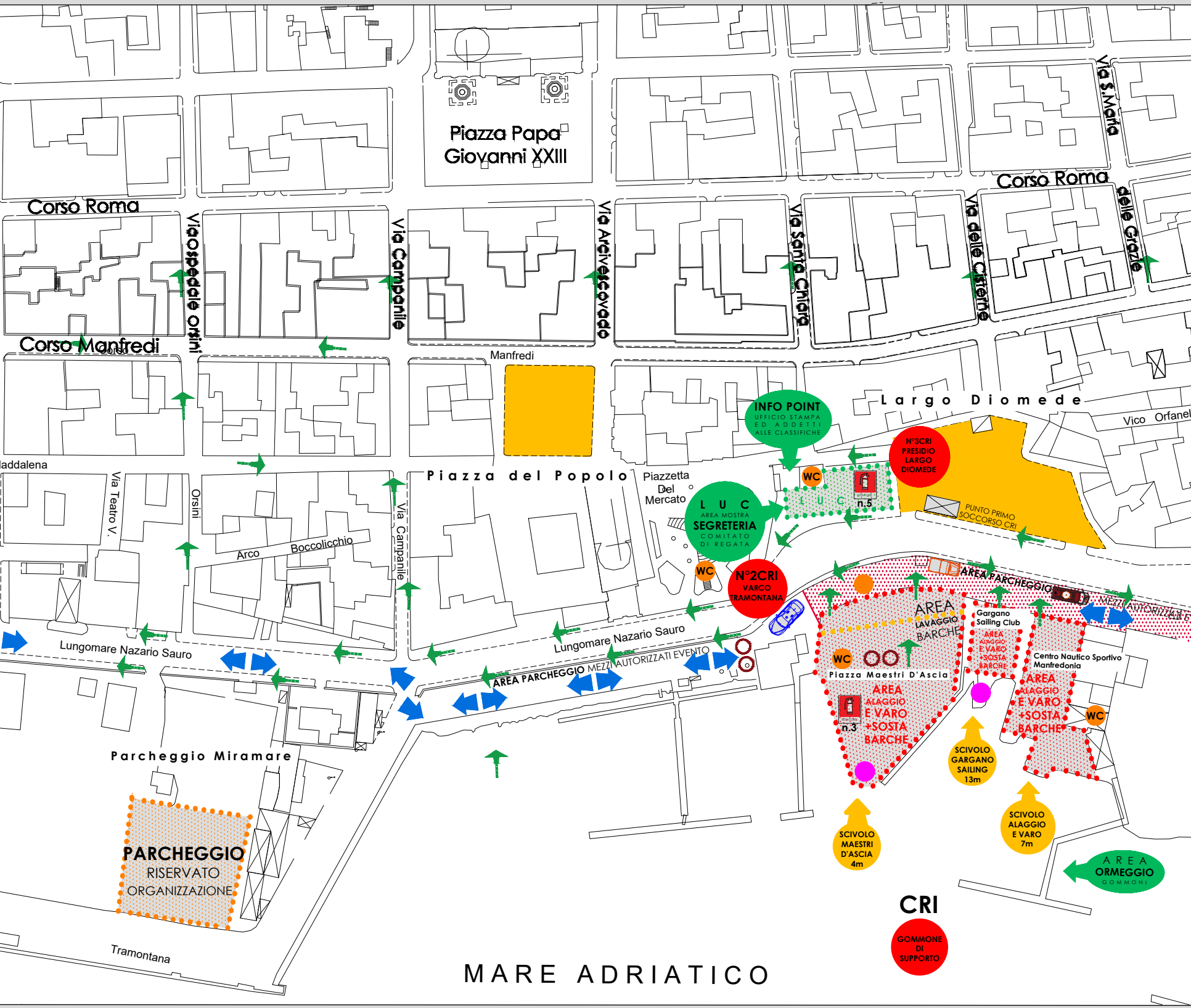
Piazza Papa Giovanni XXIII
Corso Roma
Corso Roma
Via S.Maria
Via delle Grazie
Via delle Cisterne
Via Santa Chiara
Via Arcivescovado
Via Campanile
Via ospedale orsini
Corso Manfredi
Manfredi
Largo Diomede
Vico Orfanel
INFO POINT
UFFICIO STAMPA ED ADDETTI ALLE CLASSIFICHE
N°3CRI PRESIDIO LARGO DIOMEDE
WC
L U C
n.5
PUNTO PRIMO SOCCORSO CRI
Piazza del Popolo
Piazzetta Del Mercato
L U C
AREA MOSTRA
SEGRETERIA
COMITATO DI REGATA
laddalena
Via Teatro V.
Orsini
Arco Boccolicchio
Via Campanile
WC
N°2CRI
VARCO TRAMONTANA
AREA PARCHEGGIO
MEZZI AUTORIZZATI E
AREA LAVAGGIO BARCHE
Gargano Sailing Club
AREA ALAGGIO E VARO +SOSTA BARCHE
Centro Nautico Sportivo Manfredonia
AREA ALAGGIO E VARO +SOSTA BARCHE
WC
Piazza Maestri D'Ascia
AREA ALAGGIO E VARO +SOSTA BARCHE
n.3
WC
Lungomare Nazario Sauro
Lungomare Nazario Sauro
AREA PARCHEGGIO MEZZI AUTORIZZATI EVENTO
SCIVOLO GARGANO SAILING 13m
SCIVOLO ALAGGIO E VARO 7m
SCIVOLO MAESTRI D'ASCIA 4m
AREA ORMEGGIO GOMMONI
Parcheggio Miramare
PARCHEGGIO RISERVATO ORGANIZZAZIONE
Tramontana
CRI
GOMMONE DI SUPPORTO
MARE ADRIATICO

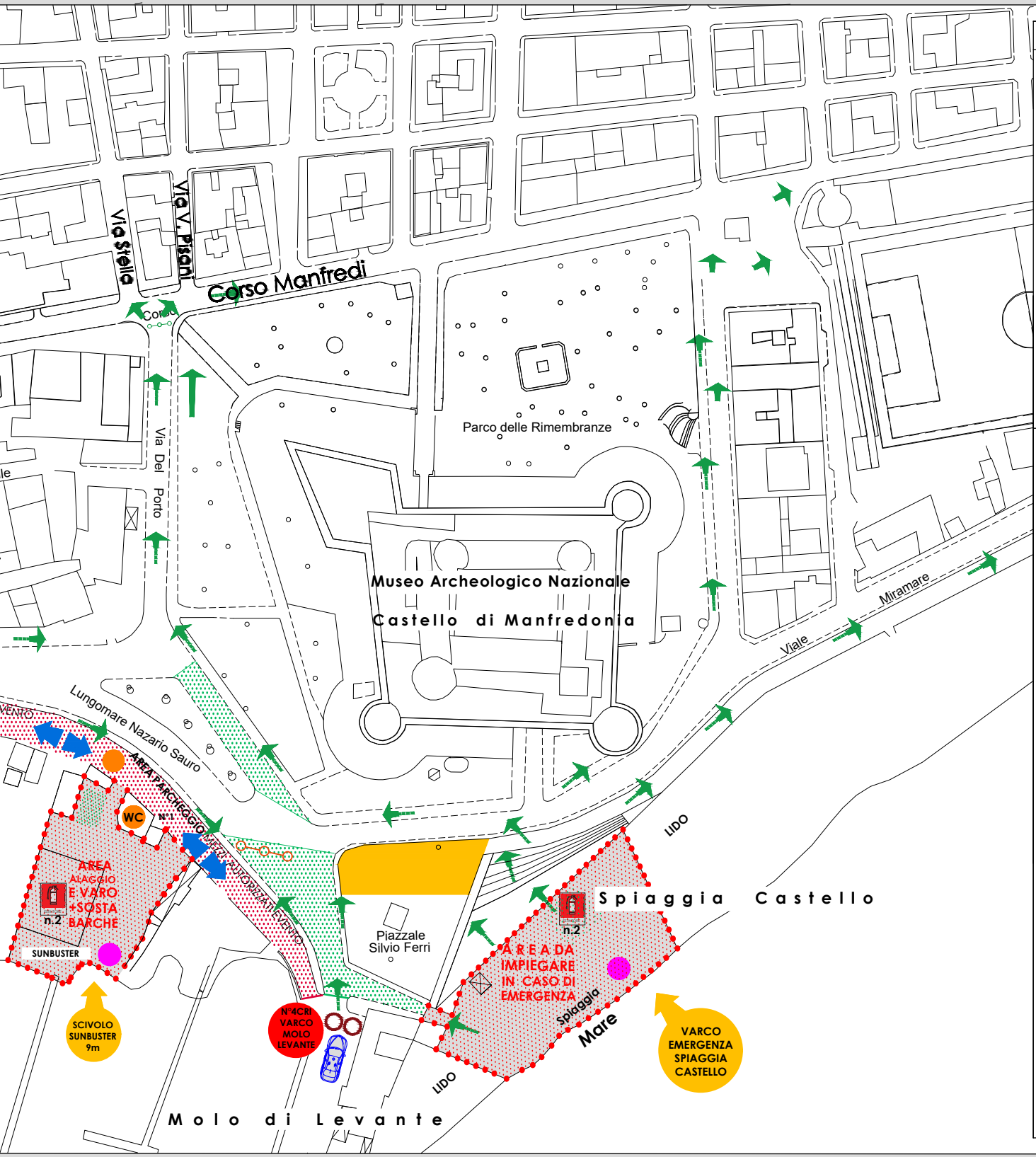
Via Stella
Via V. Pisani
Corso Manfredi
Corso
Via Del Porto
Parco delle Rimembranze
Museo Archeologico Nazionale
Castello di Manfredonia
Viale Miramare
Lungomare Nazario Sauro
AREA PARCHEGGIO MEZZI AUTORIZZATI EVENTO
EVENTO
WC
N°1
AREA ALAGGIO E VARO +SOSTA BARCHE
n.2
SUNBUSTER
SCIVOLO SUNBUSTER 9m
Piazzale Silvio Ferri
N°4CRI VARCO MOLO LEVANTE
LIDO
Spiaggia Castello
n.2
AREA DA IMPIEGARE IN CASO DI EMERGENZA
Spiaggia
Mare
VARCO EMERGENZA SPIAGGIA CASTELLO
LIDO
Molo di Levante

LEGENDA

🟥	PROSECUZIONE BANCHINA DI TRAMONTANA, TRATTO VARCO VIA CAMPANILE E INGRESSO MOLO DI LEVANTE INTERDIZIONE VIABILITA' CON DIVIETO DI SOSTA E FERMATA AMBO I LATI (AD ECCEZIONE DEI SOLI MEZZI AUTORIZZATI MANIFESTAZIONE) - DIVIETO VALIDO DALLE ORE 00.00 DEL 28.10.2026 ALLE ORE 23.59 DEL 01.11.2026
🟩	PIAZZALE SILVIO FERRI + AREA PROSECUZIONE VIA DEL PORTO ANTISTANTE PARCO GIOCHI CASTELLO DIVIETO DI SOSTA E FERMATA AMBO I LATI (AD ECCEZIONE DEI SOLI MEZZI AUTORIZZATI DALLA MANIFESTAZIONE) DIVIETO VALIDO DALLE ORE 09:00 ALLE ORE 23.59 DEL 01.11.2026
○—○—○	TRANSENNE MOBILI
➜	VIE DI ESODO
◀▶	PERCORSO DI TRANSITO CARRELLI
🟨	SPAZIO CALMO
	AMBULANZA
	PRESIDIO ANTINCENDIO
	AUTOVEICOLO DI BLOCCO
N° PRESIDIO	POSTAZIONE PRESIDIO VOLONTARI CROCE ROSSA
☒	PUNTO PRIMO SOCCORSO CRI
●	BEACH MASTER
○	VOLONTARIO/OPERATORE DI SICUREZZA
●	BIKE BLSD
ESTINTORE	ESTINTORE